














LEGENDA

-  HRANICE ŘEŠENÉHO ÚZEMÍ
-  HRANICE KATASTRU NEMOVITOSTÍ
- 2182/10 PARCELNÍ ČÍSLO DLE KN
-  PARCELACE/OPLOCENÍ NÁVRH
-  OCHRANNÉ PÁSMO LESA
-  STAVBA - NÁVRH - navržený objekt je pouze ilustrativní max 2 np
-  VJEZD NA POZEMEK - individuální

PLOCHY NÁVRH:

-  PLOCHA PRO BYDLENÍ
-  PLOCHA NEBUDE VYUŽITA PRO STAVBU RD
-  SOUKROMÁ A VYHRAZENÁ ZELEŇ
-  VEŘEJNÁ ZELEŇ
-  MÍSTNÍ KOMUNIKACE
povrch - asfaltový beton
-  VJEZDY NA POZEMKY - individuální
povrch - betonová dlažba, barevně odlišená od vozovky



Václavice

územní studie US 1_červen 2021
VÝKRES FUNKČNÍHO VYUŽITÍ

M 1:1000

Atelier M.A.A.T. Tábor
Převrátilecká 330, Tábor 390 01
www.centrumsluzebtabor.cz

Č.VÝKR.	Č.PARÉ
2.	