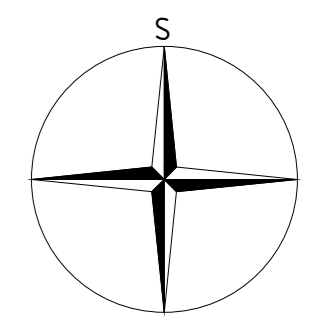
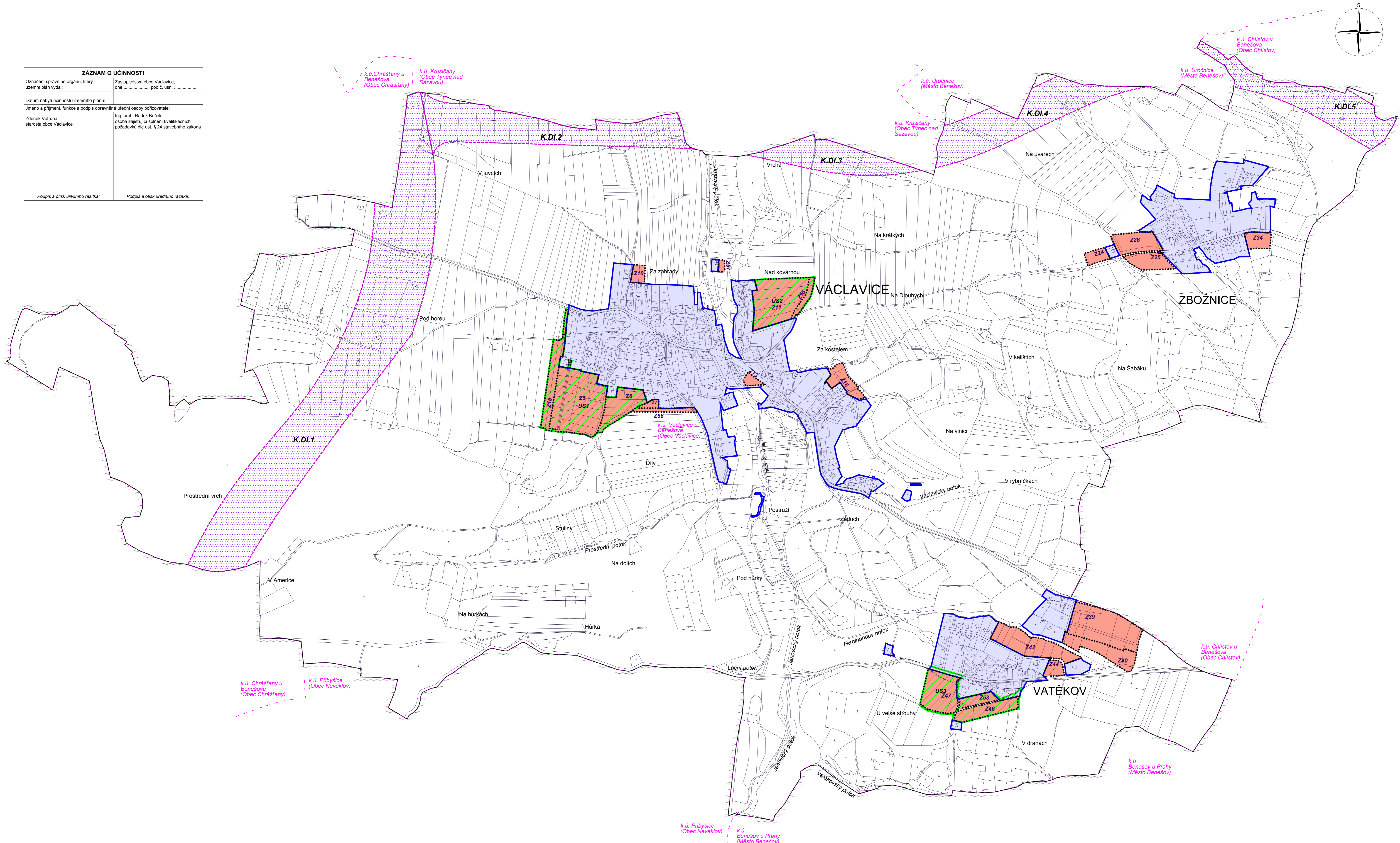


# VÝKRES ZÁKLADNÍHO ČLENĚNÍ ÚZEMÍ

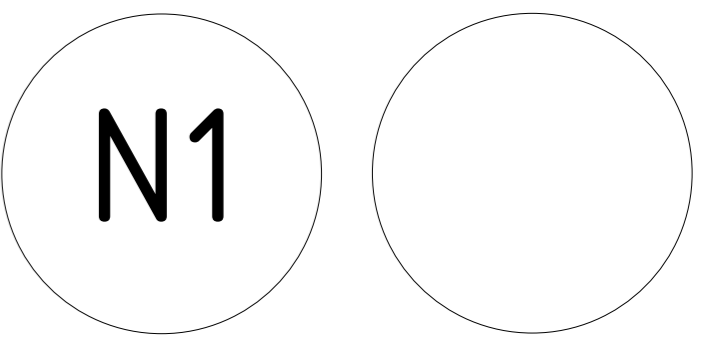
# ÚZEMNÍ PLÁN VÁCLAVICE

ZÁZNAM O ÚČINNOSTI	
Označení správního orgánu, který územní plán vydal:	Zastupitelstvo obce Václavice, dne ..... pod č. usn. ....
Datum nabytí účinnosti územního plánu:	
Jméno a příjmení, funkce a podpis oprávněné úřední osoby pořizovatele:	
Zdeněk Votruba, starosta obce Václavice	Ing. arch. Radek Božek, osoba zajišťující splnění kvalifikačních požadavků dle ust. § 24 stavebního zákona
Podpis a otisk úředního razítka:	Podpis a otisk úředního razítka:



## LEGENDA

- hranice řešeného území
- hranice katastrálního území
- hranice parcel
- zastavěné území vymezené ke dni 1. 1. 2020
- zastavitelné plochy, označení plochy
- koridory dopravní infrastruktury, označení koridoru
- plochy podmíněné zpracováním územní studie, označení



PARÉ	ÚZEMNÍ PLÁN VÁCLAVICE
VÝKRES ZÁKLADNÍHO ČLENĚNÍ ÚZEMÍ	
Pořizovatel	Obecní úřad Václavice, Ing. arch. Radek Božek
Schvalující orgán	Zastupitelstvo obce Václavice
Zpracovatel	Design M.A.A.T., s. r. o., IČ: 281 47 588
Zodpovědný projektant	Ing. arch. Martin Jirovský, Ph.D., MBA, DIS., ČKA 03 311
Datum: červenec 2020	Fáze: Návrh pro veřejné projednání
	M 1 : 5 000